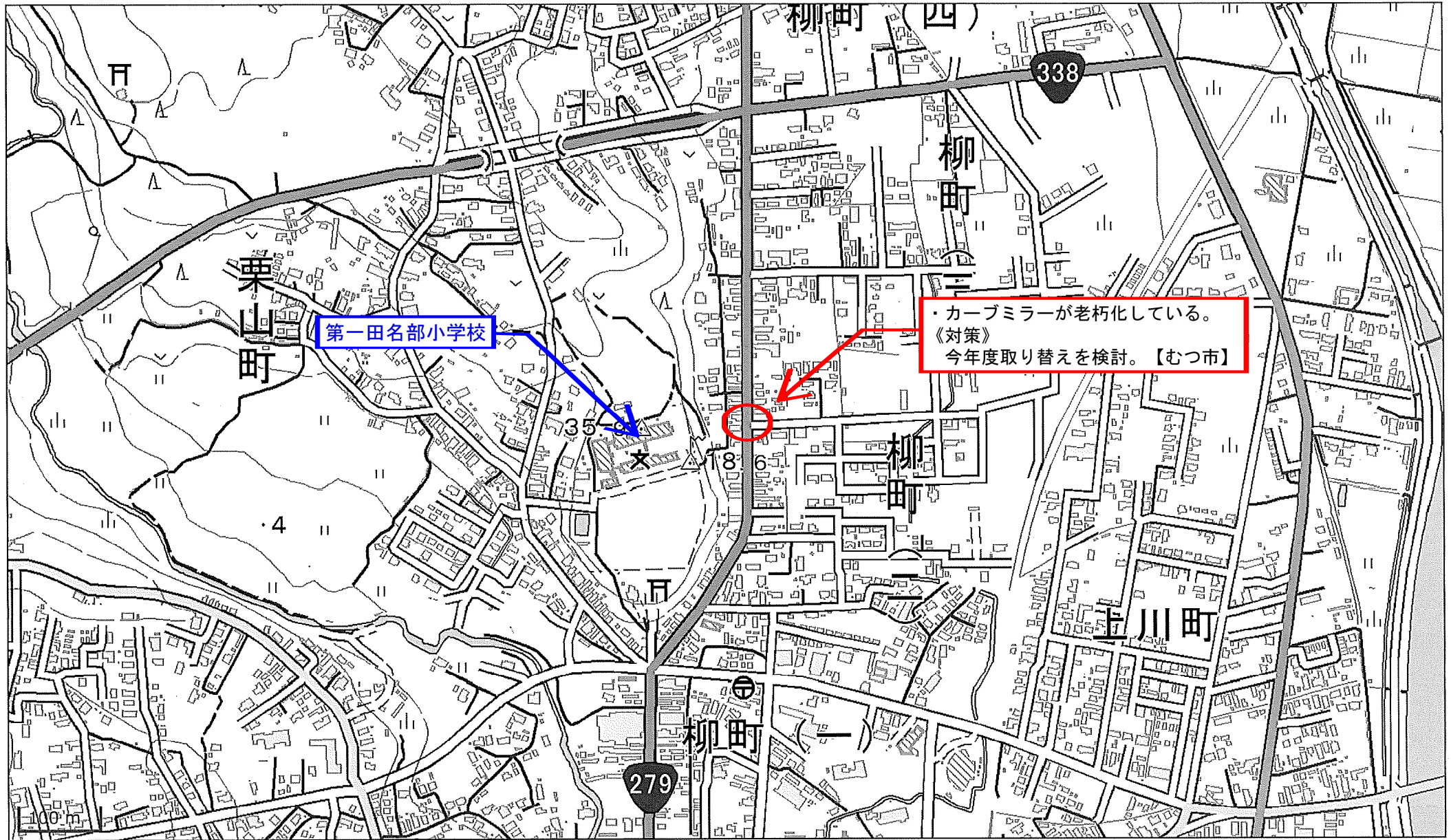


# 第一田名部小学校 通学路対策箇所図

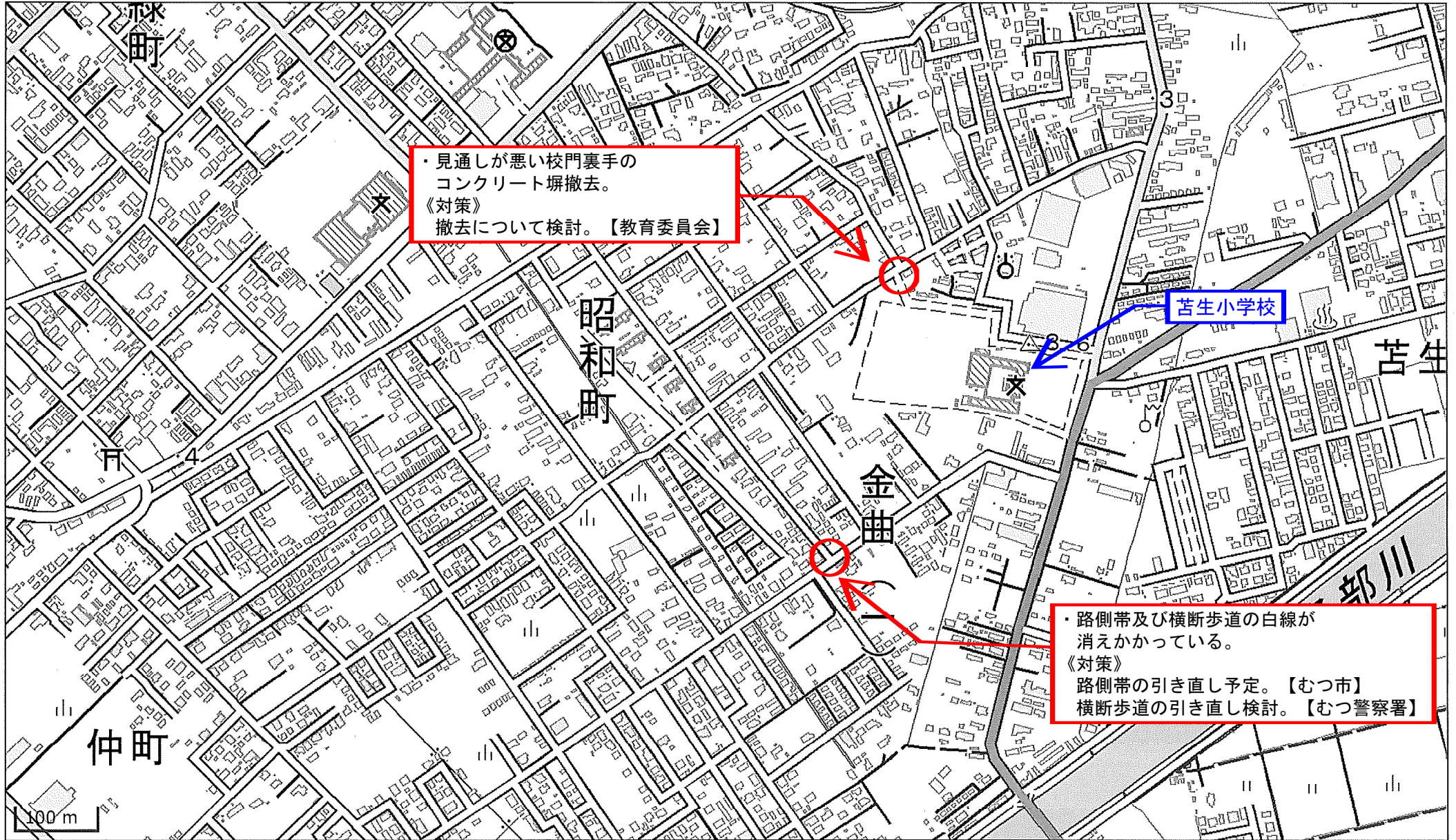
【対策検討メンバー】教育委員会、下北地域県民局地域整備部、むつ市建設部、むつ市民生部、川内庁舎、大畑庁舎、脇野沢庁舎、むつ警察署



この背景地図等データは、国土地理院の電子国土Webシステムから配信されたものである。

# 苦生小学校 通学路対策箇所図

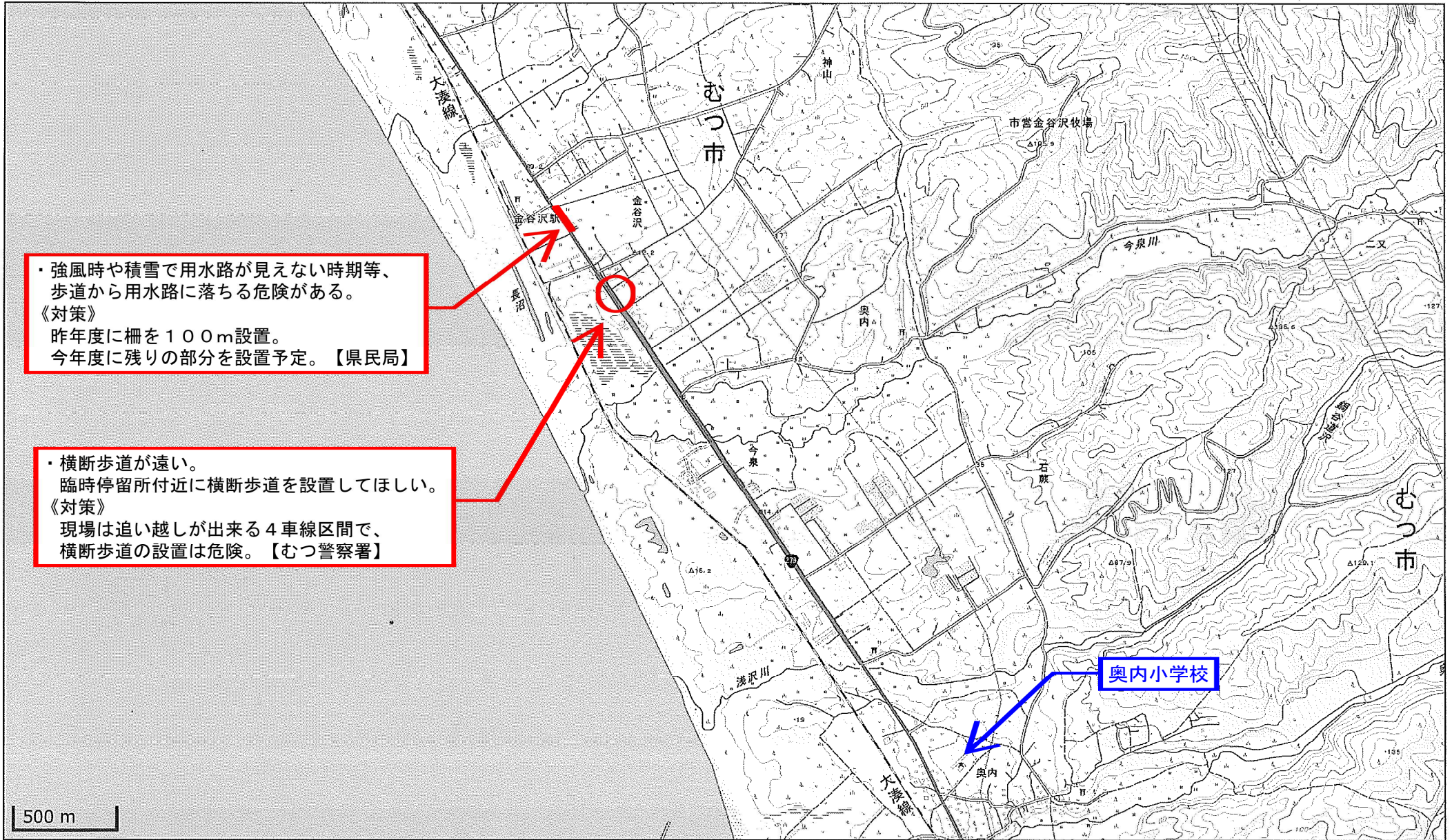
【対策検討メンバー】教育委員会、下北地域県民局地域整備部、むつ市建設部、むつ市民生部、川内庁舎、大畑庁舎、脇野沢庁舎、むつ警察署



この背景地図等データは、国土地理院の電子国土Webシステムから配信されたものである。

# 奥内小学校 通学路対策箇所図

【対策検討メンバー】教育委員会、下北地域県民局地域整備部、むつ市建設部、むつ市民生部、川内庁舎、大畑庁舎、脇野沢庁舎、むつ警察署



・強風時や積雪で用水路が見えない時期等、歩道から用水路に落ちる危険がある。  
《対策》  
昨年度に柵を100m設置。  
今年度に残りの部分を設置予定。【県民局】

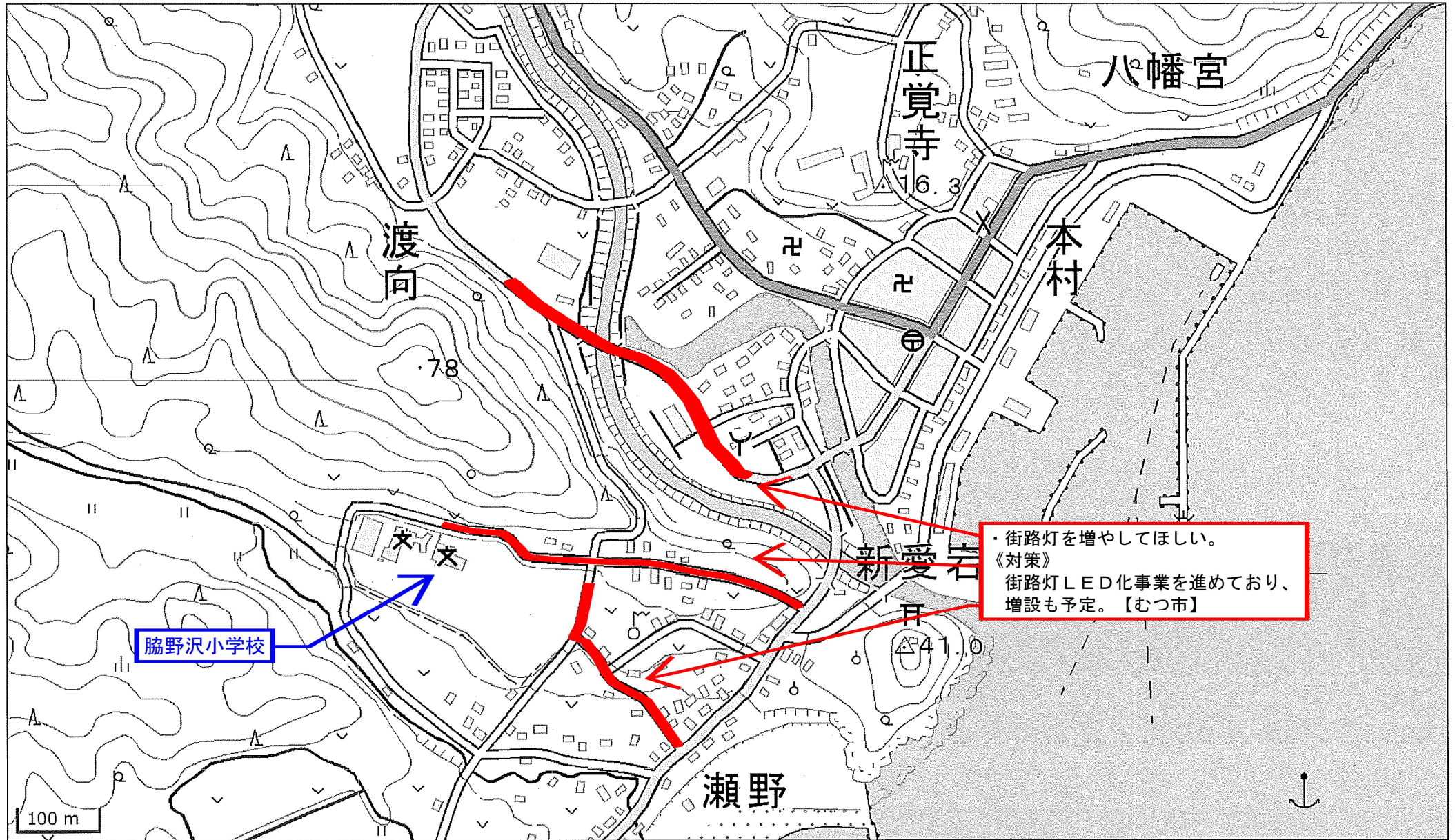
・横断歩道が遠い。  
臨時停留所付近に横断歩道を設置してほしい。  
《対策》  
現場は追い越しが出来る4車線区間で、横断歩道の設置は危険。【むつ警察署】

500 m

この背景地図等データは、国土地理院の電子国土Webシステムから配信されたものである。

# 脇野沢小学校 通学路対策箇所図

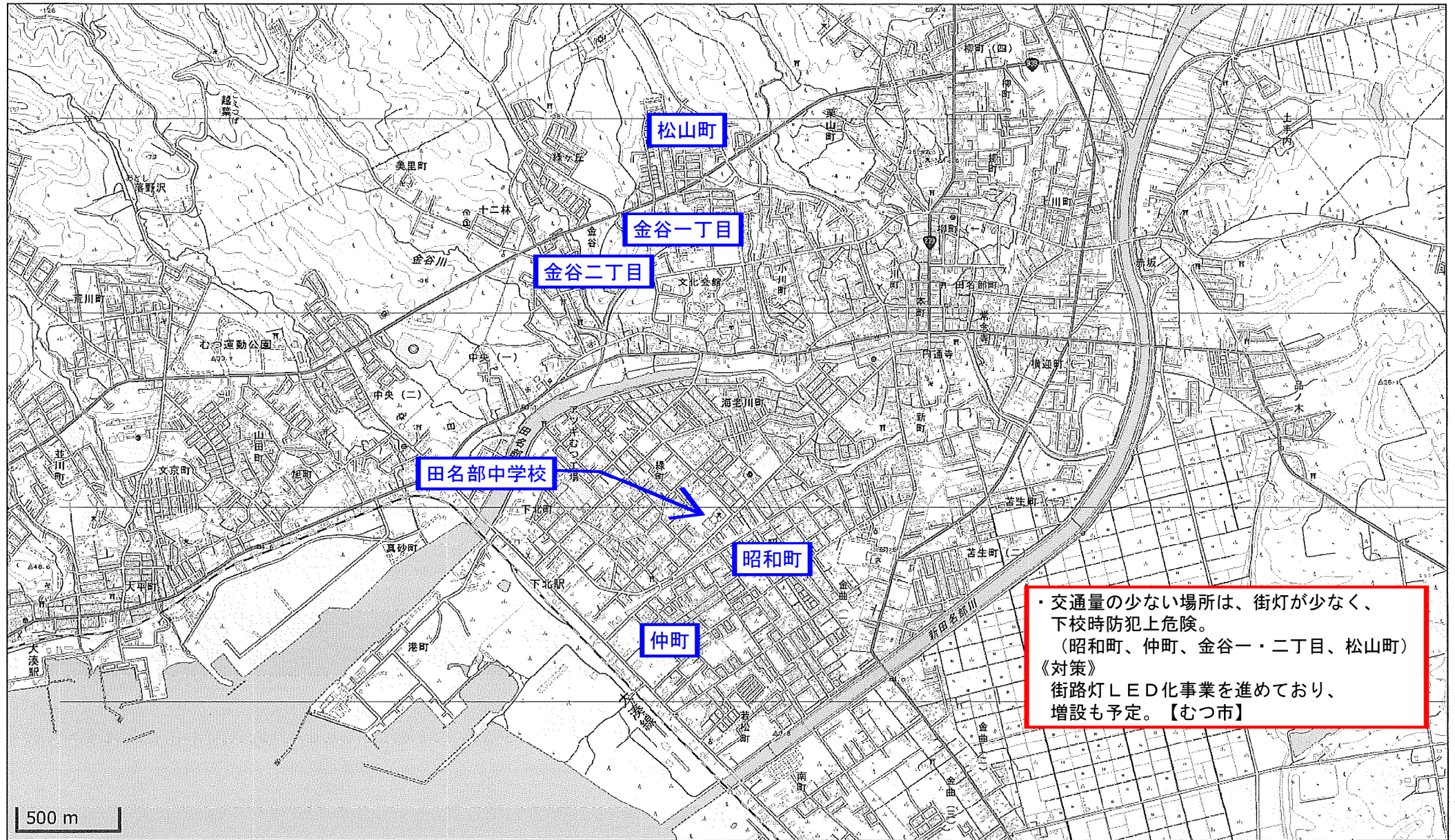
【対策検討メンバー】教育委員会、下北地域県民局地域整備部、むつ市建設部、むつ市民生部、川内庁舎、大畑庁舎、脇野沢庁舎、むつ警察署



この背景地図等データは、国土地理院の電子国土Webシステムから配信されたものである。

# 田名部中学校 通学路対策箇所図

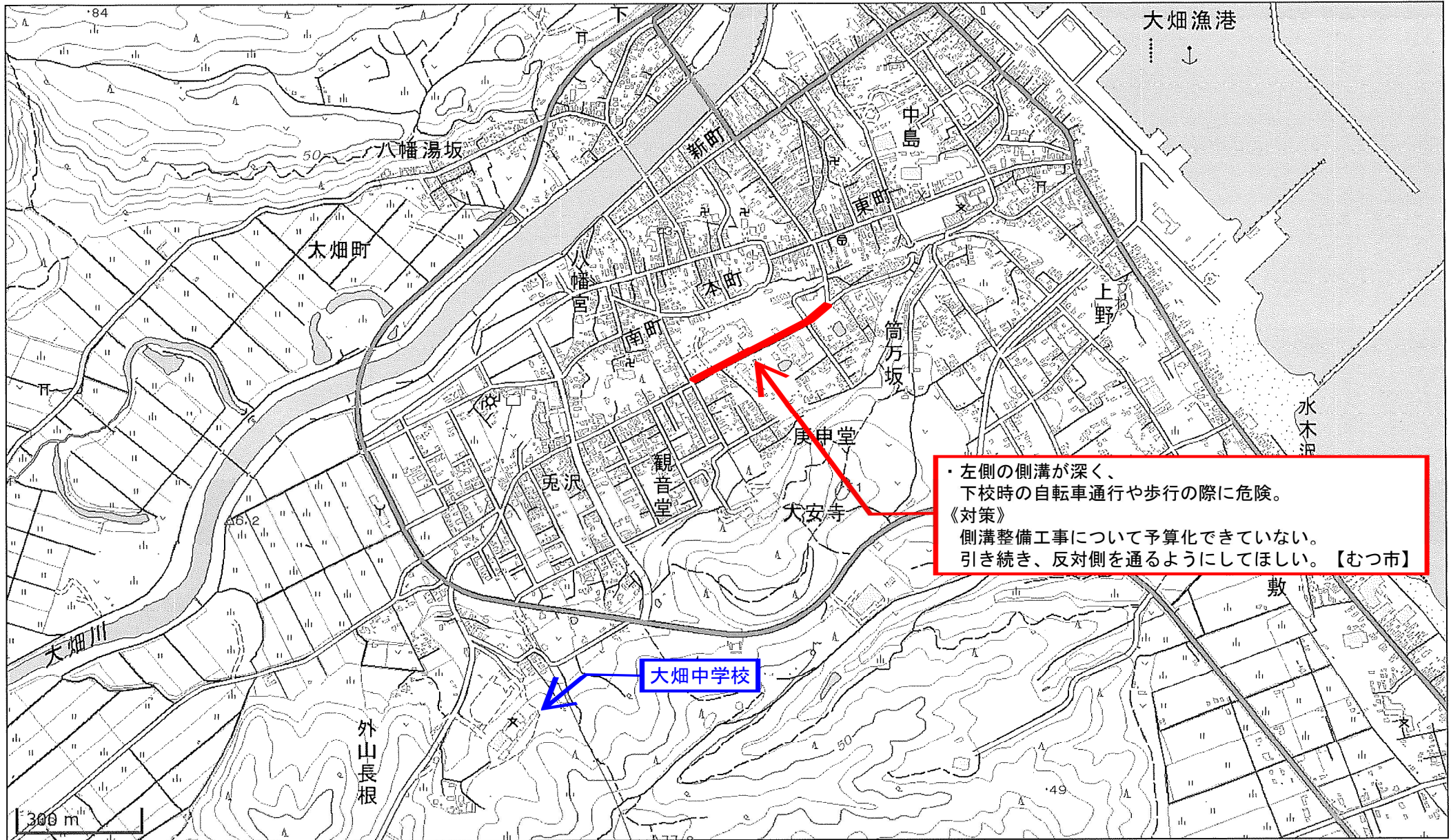
【対策検討メンバー】教育委員会、下北地域県民局地域整備部、むつ市建設部、むつ市民生部、川内庁舎、大畑庁舎、脇野沢庁舎、むつ警察署



この背景地図等データは、国土地理院の電子国土Webシステムから配信されたものである。

# 大畑中学校 通学路対策箇所図

【対策検討メンバー】教育委員会、下北地域県民局地域整備部、むつ市建設部、むつ市民生部、川内庁舎、大畑庁舎、脇野沢庁舎、むつ警察署



この背景地図等データは、国土地理院の電子国土Webシステムから配信されたものである。