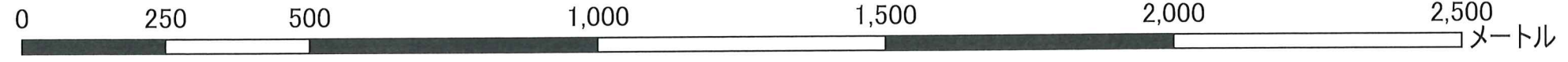


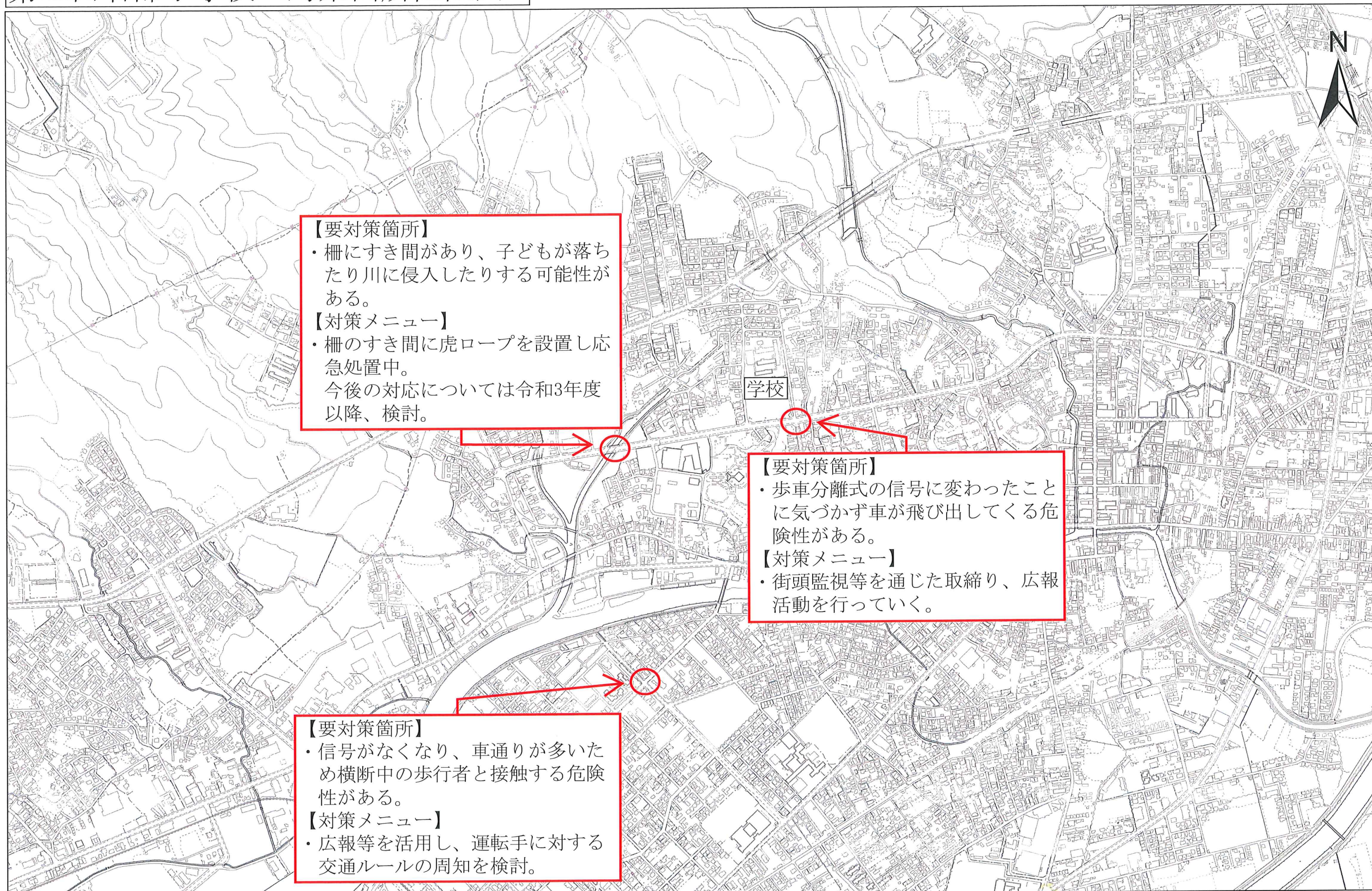
第一田名部小学校 対策箇所位置図



1:10,000



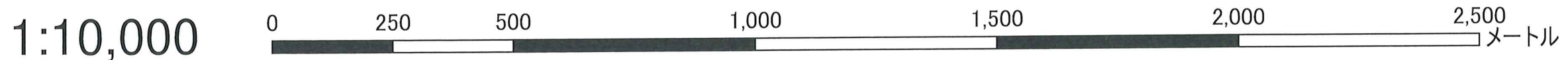
第二田名部小学校 対策箇所位置図



【要対策箇所】
・ 柵にすき間があり、子どもが落ちたり川に侵入したりする可能性がある。
【対策メニュー】
・ 柵のすき間に虎ロープを設置し応急処置中。
今後の対応については令和3年度以降、検討。

【要対策箇所】
・ 歩車分離式の信号に変わったことに気づかず車が飛び出してくる危険性がある。
【対策メニュー】
・ 街頭監視等を通じた取締り、広報活動を行っていく。

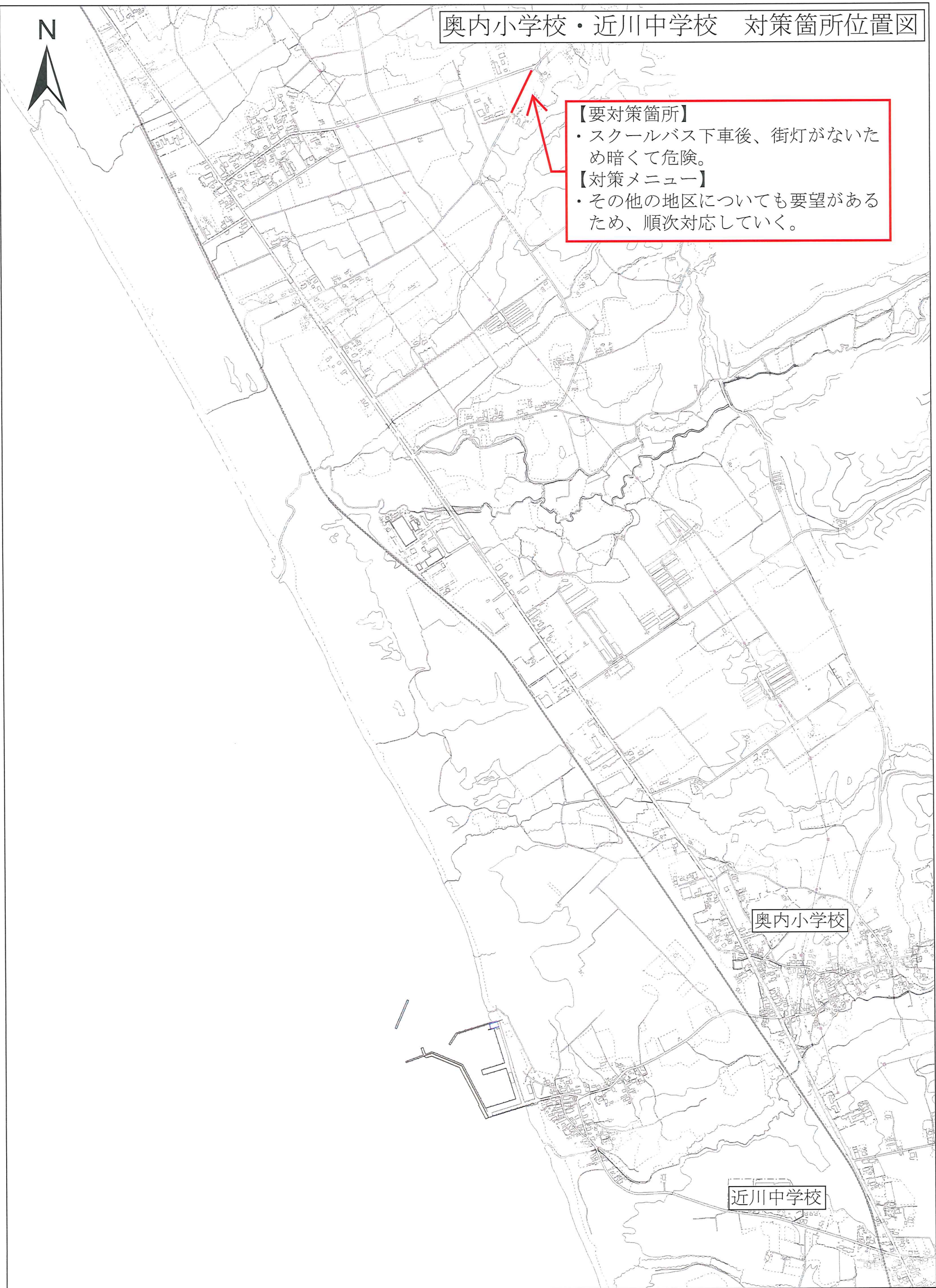
【要対策箇所】
・ 信号がなくなり、車通りが多いため横断中の歩行者と接触する危険性がある。
【対策メニュー】
・ 広報等を活用し、運転手に対する交通ルールの周知を検討。




奥内小学校・近川中学校 対策箇所位置図



【要対策箇所】
・スクールバス下車後、街灯がないため暗くて危険。
【対策メニュー】
・その他の地区についても要望があるため、順次対応していく。

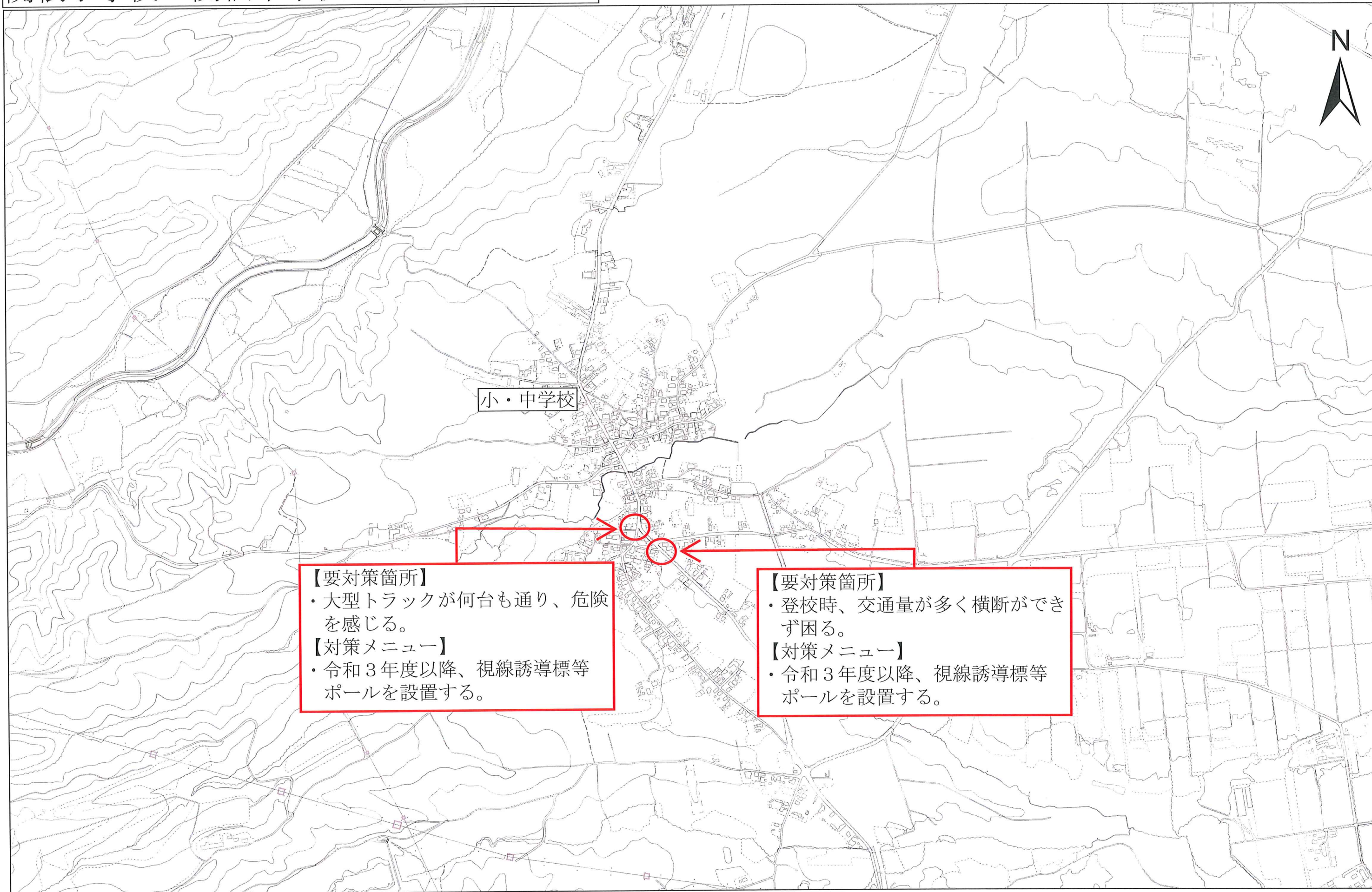


1:12,000



凡例

関根小学校・関根中学校 対策箇所位置図



小・中学校

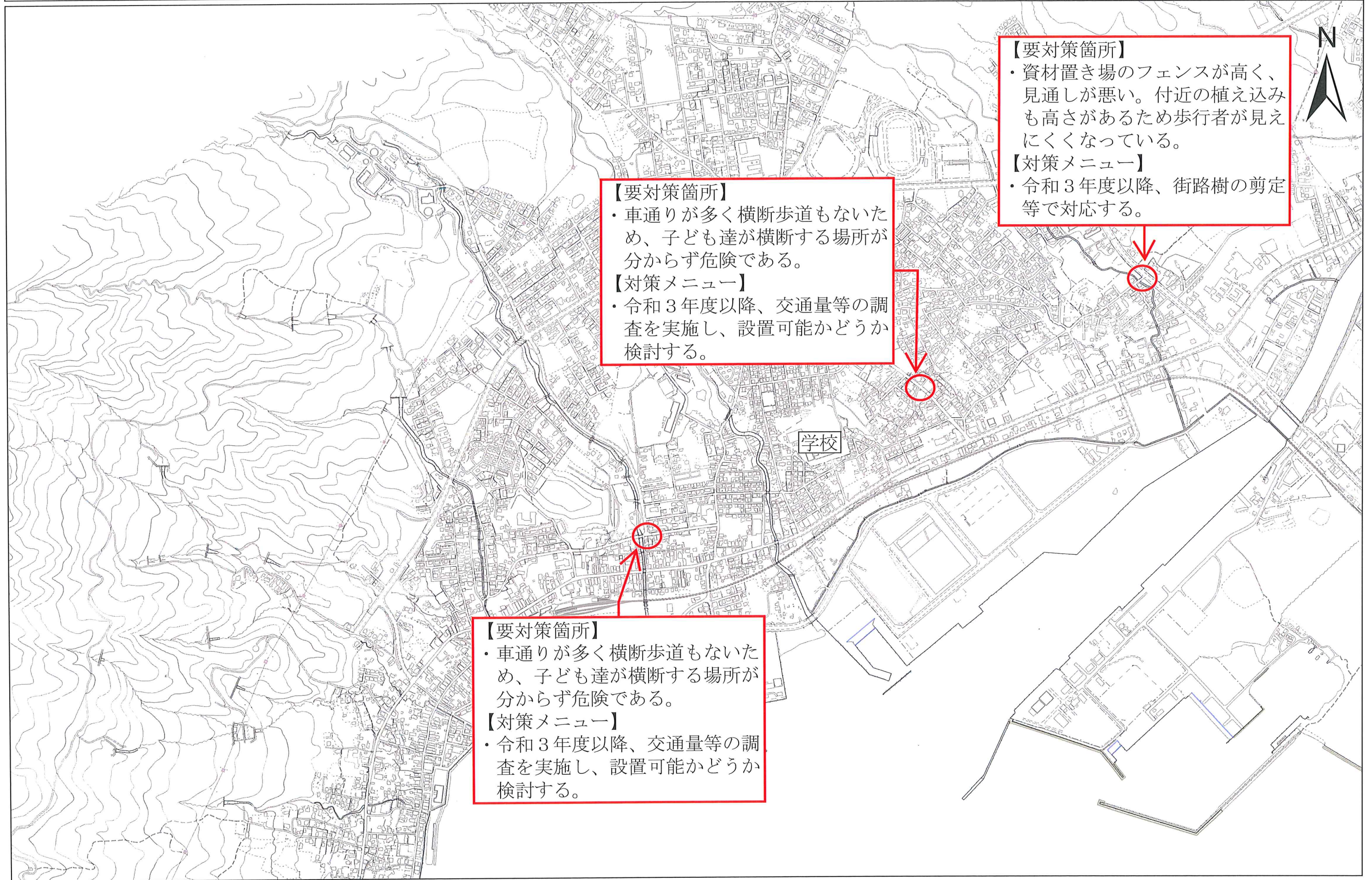
【要対策箇所】
・大型トラックが何台も通り、危険を感じる。
【対策メニュー】
・令和3年度以降、視線誘導標等ポールを設置する。

【要対策箇所】
・登校時、交通量が多く横断ができず困る。
【対策メニュー】
・令和3年度以降、視線誘導標等ポールを設置する。

1:10,000

0 250 500 1,000 1,500 2,000 2,500メートル

大平小学校 対策箇所位置図

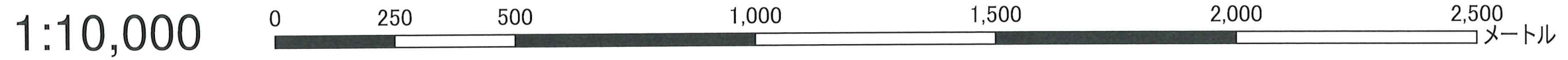


【要対策箇所】
・車通りが多く横断歩道もないため、子ども達が横断する場所が分からず危険である。
【対策メニュー】
・令和3年度以降、交通量等の調査を実施し、設置可能かどうか検討する。

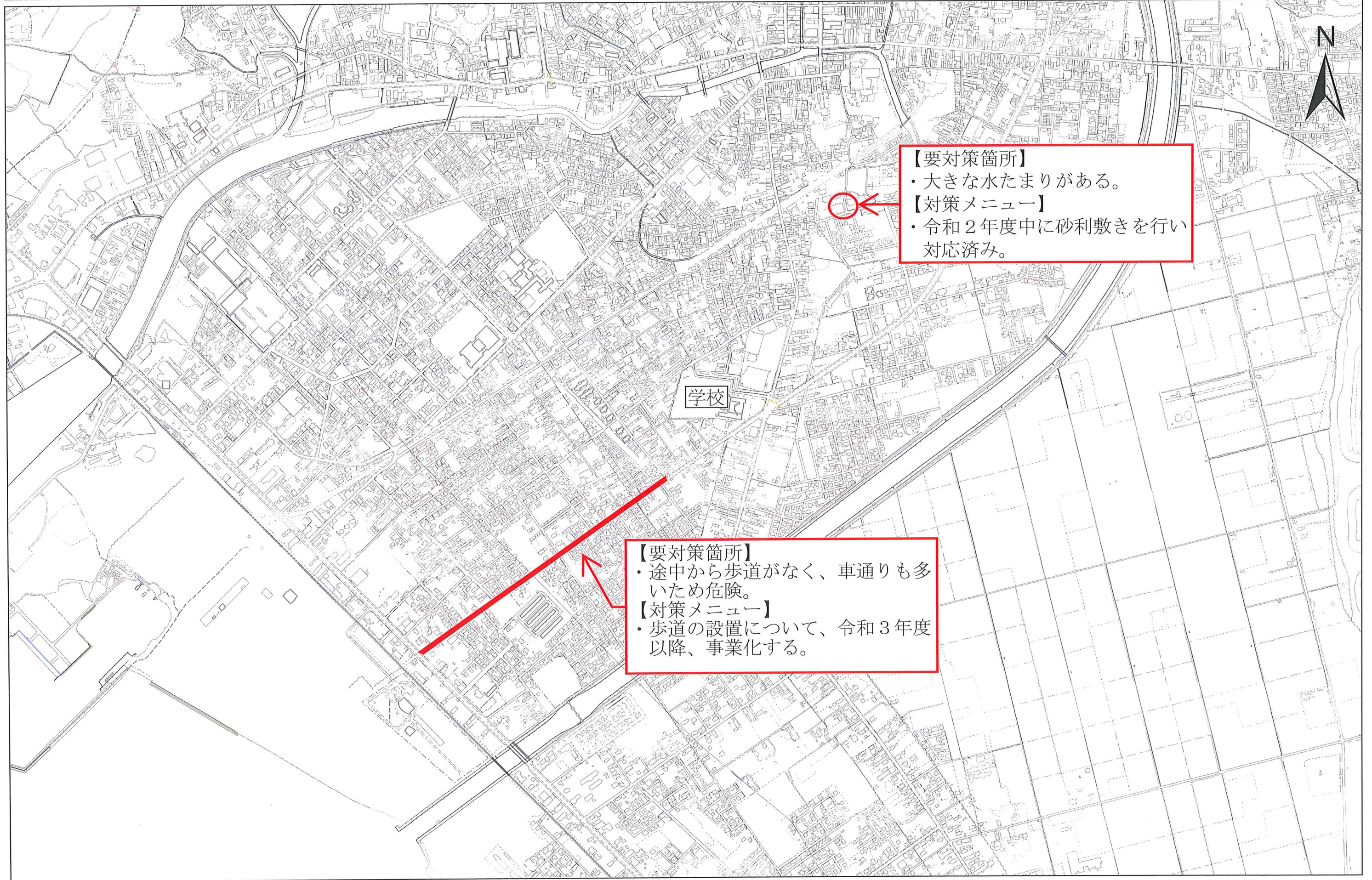
【要対策箇所】
・資材置き場のフェンスが高く、見通しが悪い。付近の植え込みも高さがあるため歩行者が見えにくくなっている。
【対策メニュー】
・令和3年度以降、街路樹の剪定等で対応する。

【要対策箇所】
・車通りが多く横断歩道もないため、子ども達が横断する場所が分からず危険である。
【対策メニュー】
・令和3年度以降、交通量等の調査を実施し、設置可能かどうか検討する。

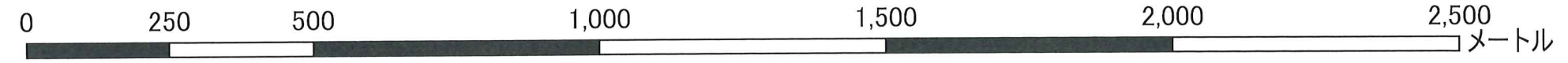
学校



苫生小学校 対策箇所位置図



1:10,000



川内小学校・川内中学校 対策箇所位置図

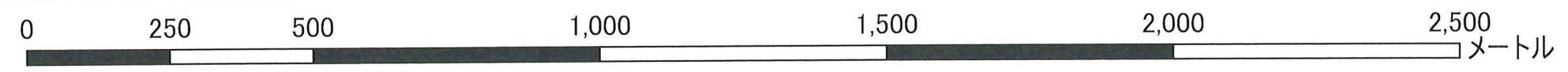
【要対策箇所】
・ 9月以降の下校時間は特に薄暗くなり、危険。
【対策メニュー】
・ その他の地区についても要望があるので、川内庁舎と協議しながら順次対応していく。



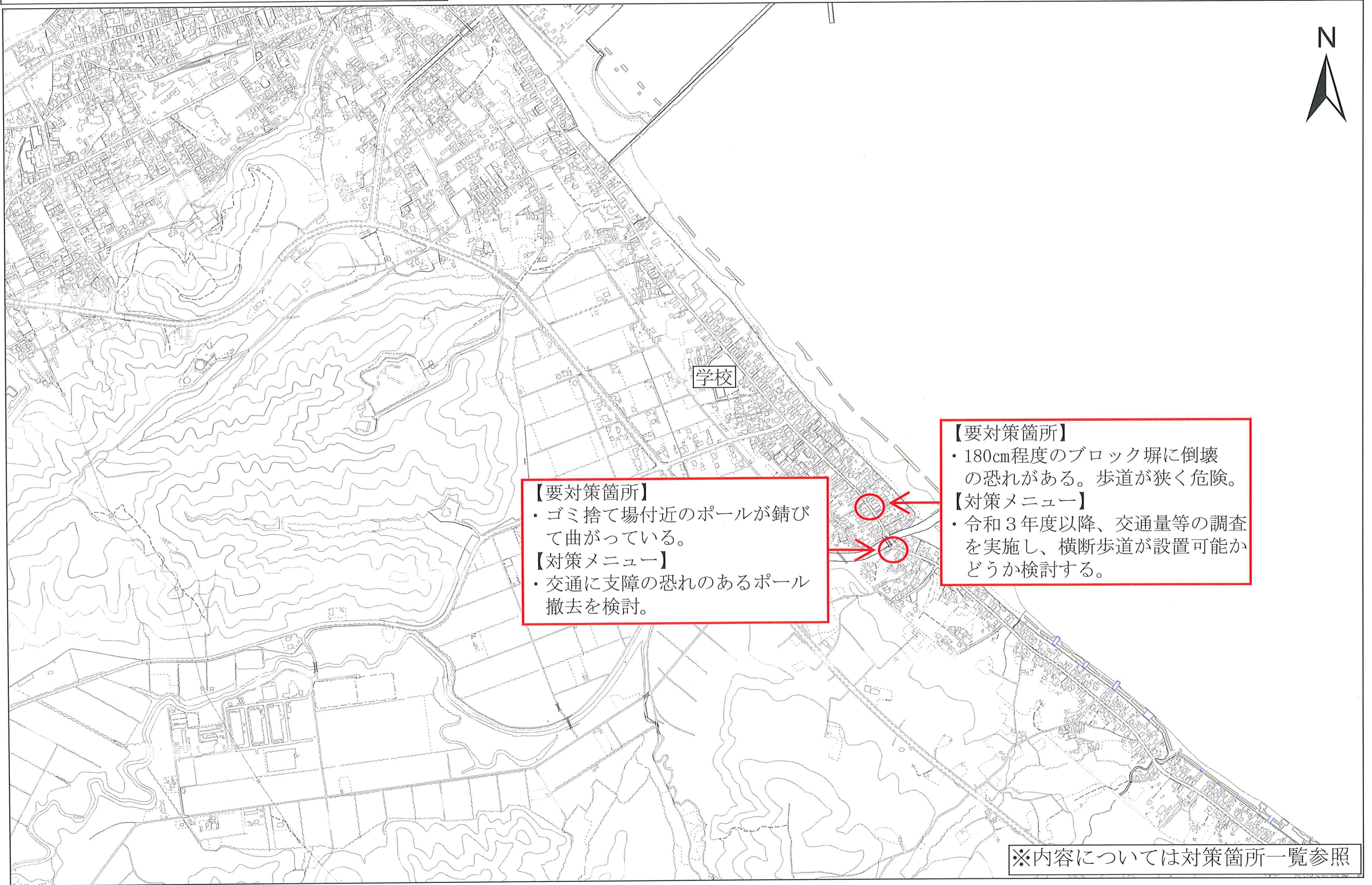
学校

※内容については対策箇所一覧参照

1:10,000




正津川小学校 対策箇所位置図

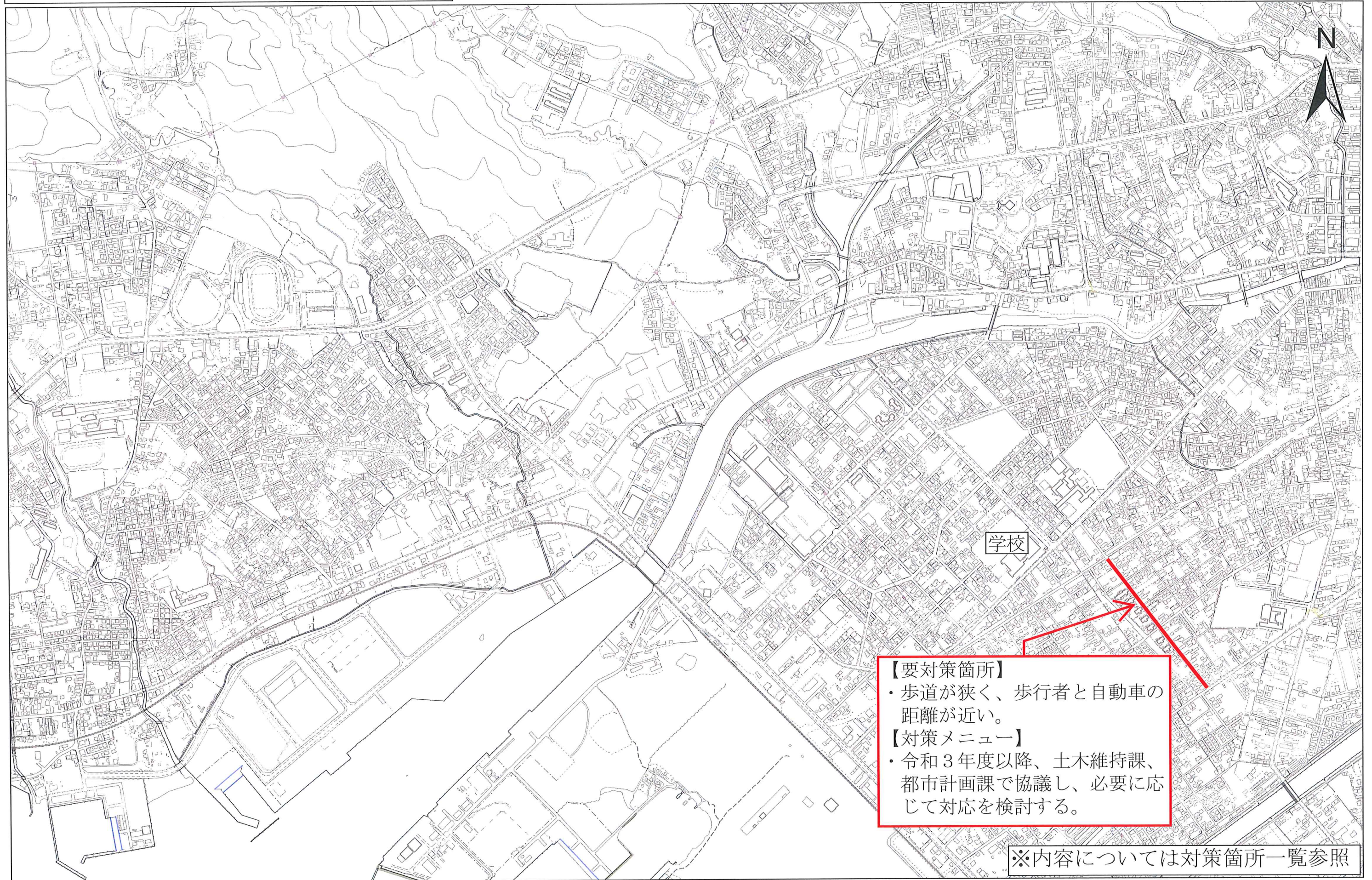


※内容については対策箇所一覧参照

1:10,000



田名部中学校 対策箇所位置図



1:10,000

0 250 500 1,000 1,500 2,000 2,500
メートル

N


大湊中学校 対策箇所位置図



学校

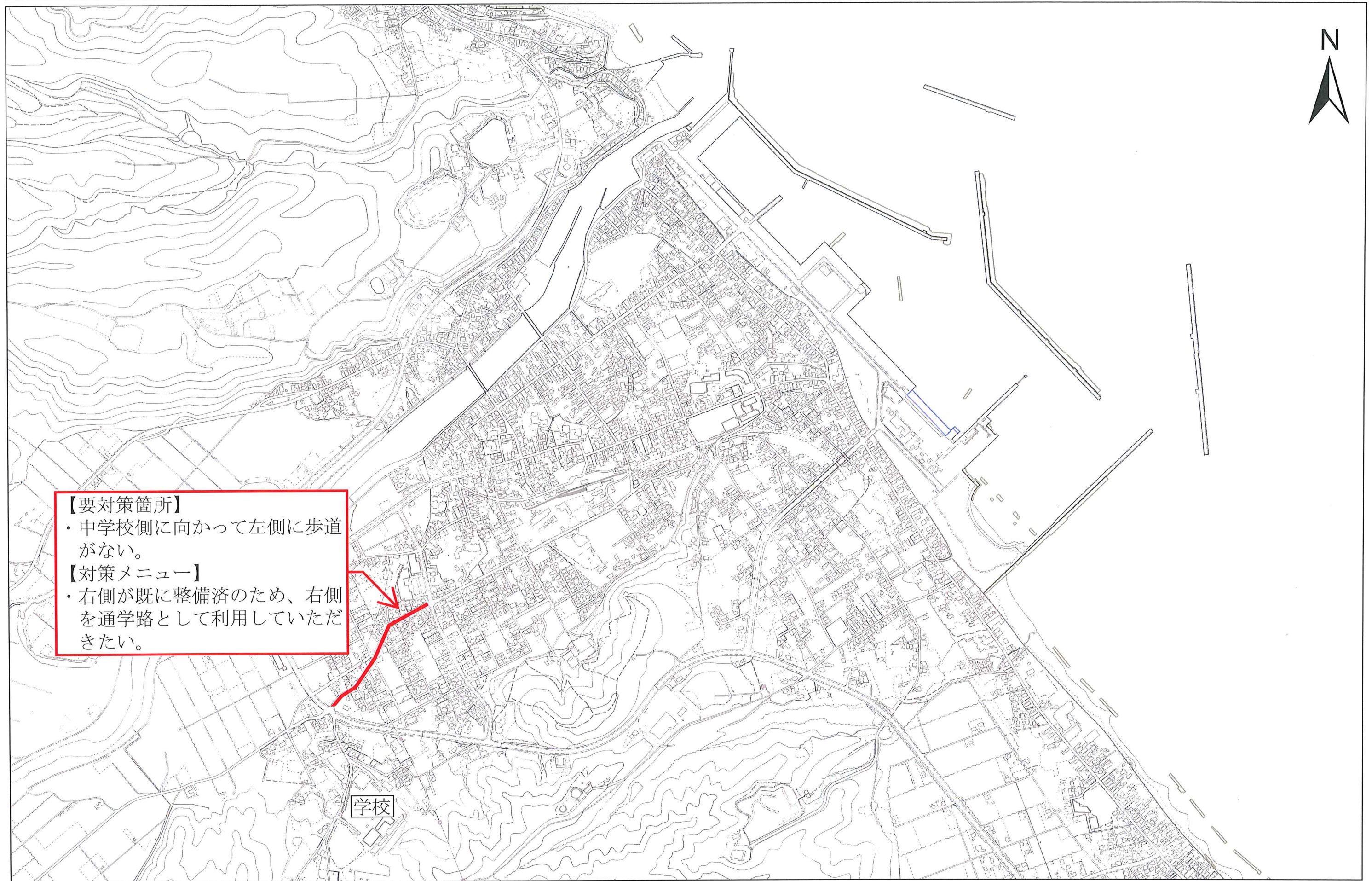
【要対策箇所】
・コンクリート壁のつなぎ目部分が劣化し剥落してきているためいつ崩れてきてもおかしくない状況。
【対策メニュー】
・今後も点検や維持管理を継続していく。

1:10,000



凡例

大畑中学校 対策箇所位置図



1:10,000

0 250 500 1,000 1,500 2,000 2,500メートル