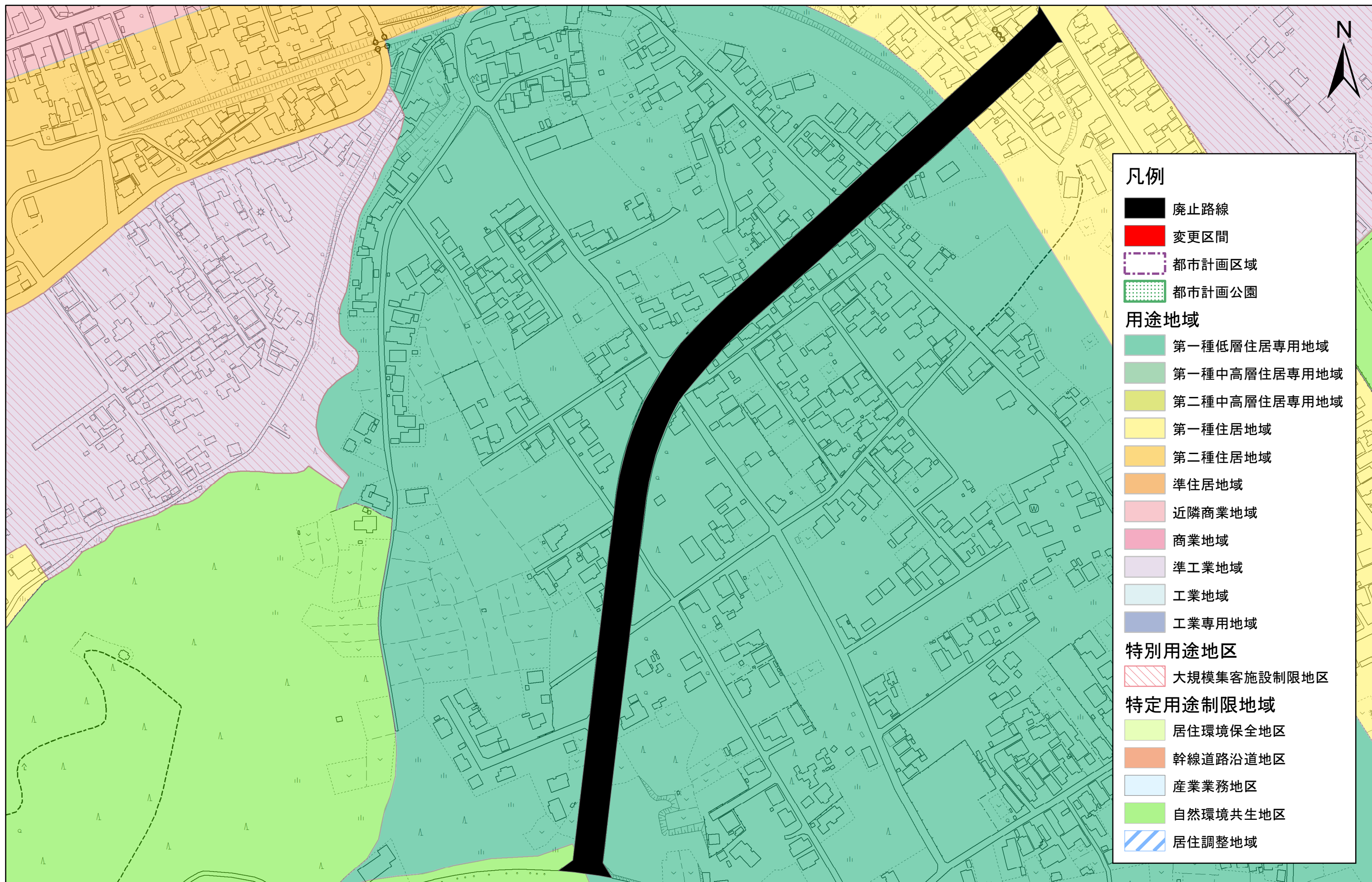


むつ都市計画道路の変更(むつ市決定)計画図

3・3・4号 上野線



凡例

- 廃止路線
- 変更区間
- 都市計画区域
- 都市計画公園

用途地域

- 第一種低層住居専用地域
- 第一種中高層住居専用地域
- 第二種中高層住居専用地域
- 第一種住居地域
- 第二種住居地域
- 準住居地域
- 近隣商業地域
- 商業地域
- 準工業地域
- 工業地域
- 工業専用地域

特別用途地区

- 大規模集客施設制限地区

特定用途制限地域

- 居住環境保全地区
- 幹線道路沿道地区
- 産業業務地区
- 自然環境共生地区
- 居住調整地域

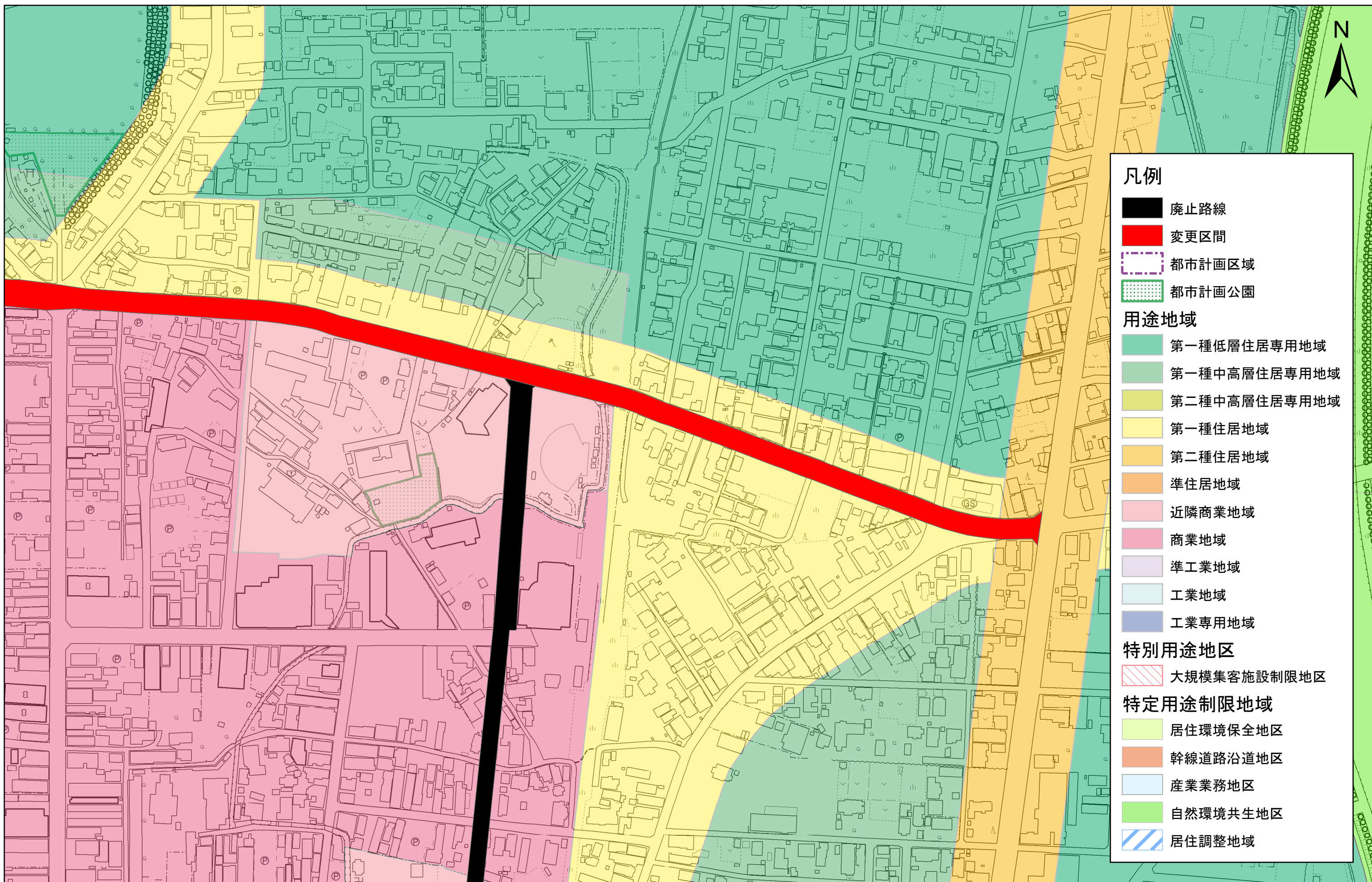
1:2,500

0 50 100 200 300 400 500メートル

むつ都市計画道路の変更(むつ市決定)計画図

3・4・1号

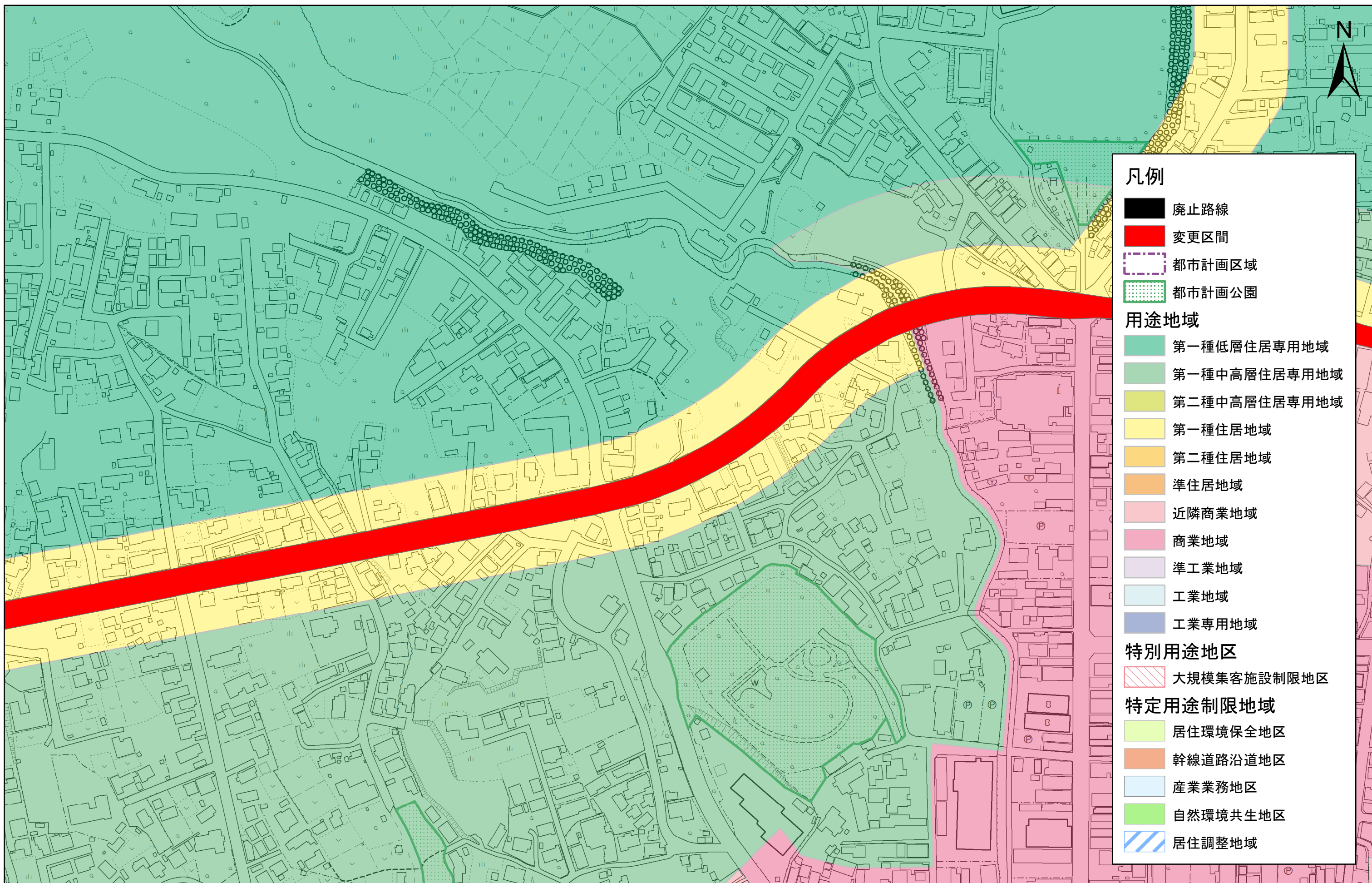
横迎町中央2号線



- 凡例**
- 廃止路線
 - 変更区間
 - 都市計画区域
 - 都市計画公園
- 用途地域**
- 第一種低層住居専用地域
 - 第一種中高層住居専用地域
 - 第二種中高層住居専用地域
 - 第一種住居地域
 - 第二種住居地域
 - 準住居地域
 - 近隣商業地域
 - 商業地域
 - 準工業地域
 - 工業地域
 - 工業専用地域
- 特別用途地区**
- 大規模集客施設制限地区
- 特定用途制限地域**
- 居住環境保全地区
 - 幹線道路沿道地区
 - 産業業務地区
 - 自然環境共生地区
 - 居住調整地域

1:2,500

0 50 100 200 300 400 500メートル



- 凡例**
- 廃止路線
 - 変更区間
 - 都市計画区域
 - 都市計画公園
- 用途地域**
- 第一種低層住居専用地域
 - 第一種中高層住居専用地域
 - 第二種中高層住居専用地域
 - 第一種住居地域
 - 第二種住居地域
 - 準住居地域
 - 近隣商業地域
 - 商業地域
 - 準工業地域
 - 工業地域
 - 工業専用地域
- 特別用途地区**
- 大規模集客施設制限地区
- 特定用途制限地域**
- 居住環境保全地区
 - 幹線道路沿道地区
 - 産業業務地区
 - 自然環境共生地区
 - 居住調整地域

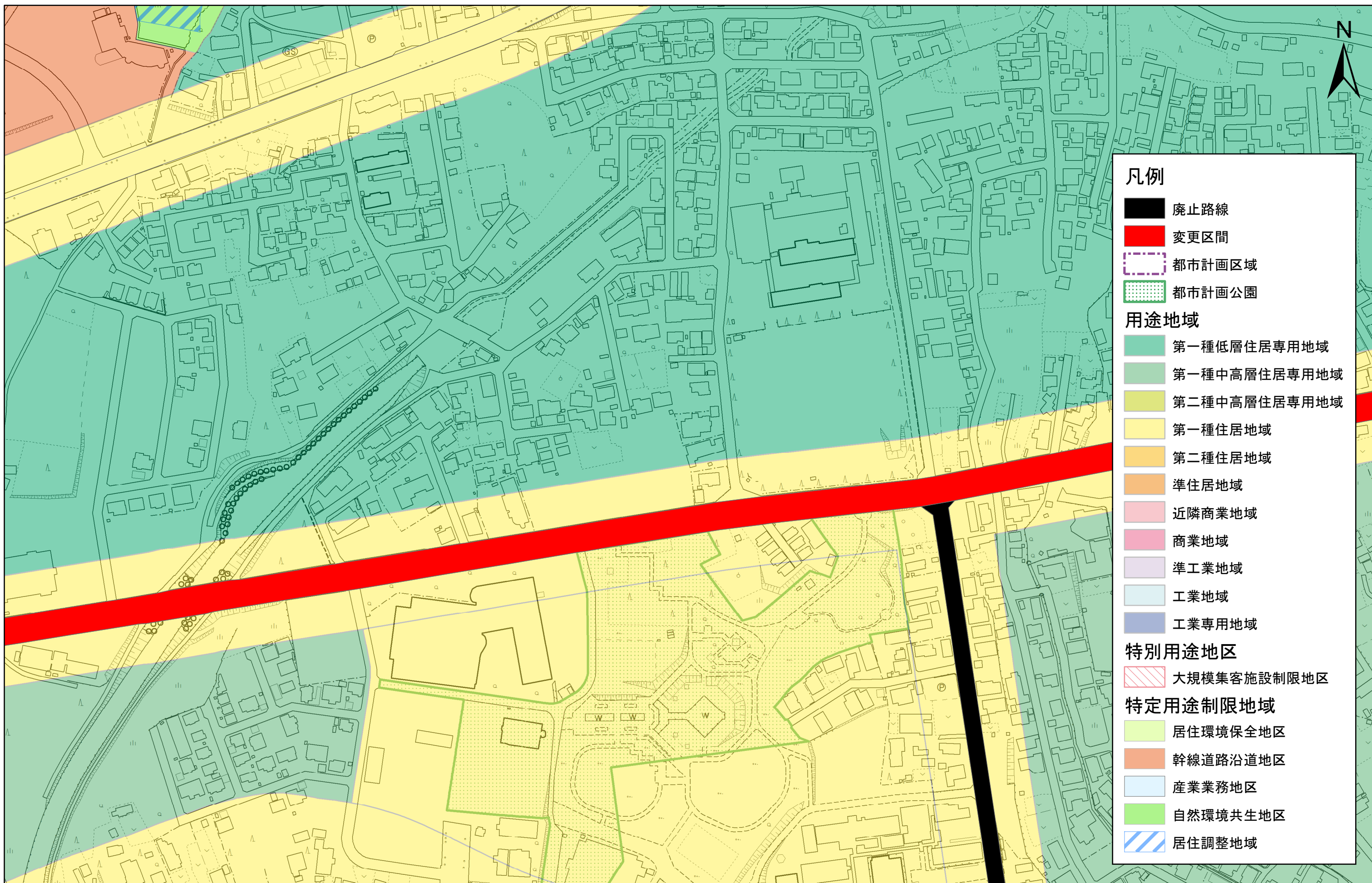
1:2,500

0 50 100 200 300 400 500メートル

むつ都市計画道路の変更(むつ市決定)計画図

3・4・1号

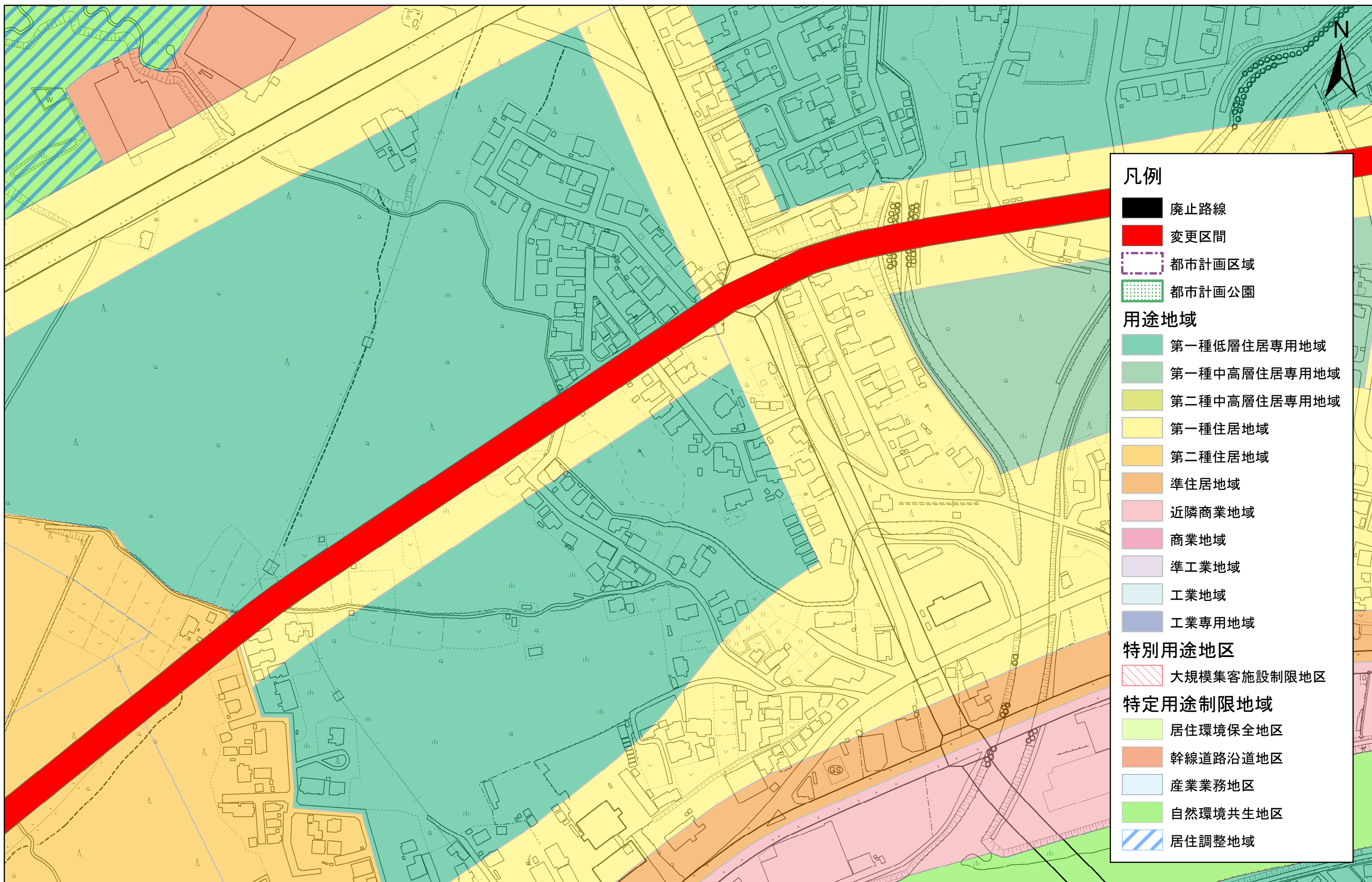
横迎町中央2号線



- 凡例**
- 廃止路線
 - 変更区間
 - 都市計画区域
 - 都市計画公園
- 用途地域**
- 第一種低層住居専用地域
 - 第一種中高層住居専用地域
 - 第二種中高層住居専用地域
 - 第一種住居地域
 - 第二種住居地域
 - 準住居地域
 - 近隣商業地域
 - 商業地域
 - 準工業地域
 - 工業地域
 - 工業専用地域
- 特別用途地区**
- 大規模集客施設制限地区
- 特定用途制限地域**
- 居住環境保全地区
 - 幹線道路沿道地区
 - 産業業務地区
 - 自然環境共生地区
 - 居住調整地域

1:2,500

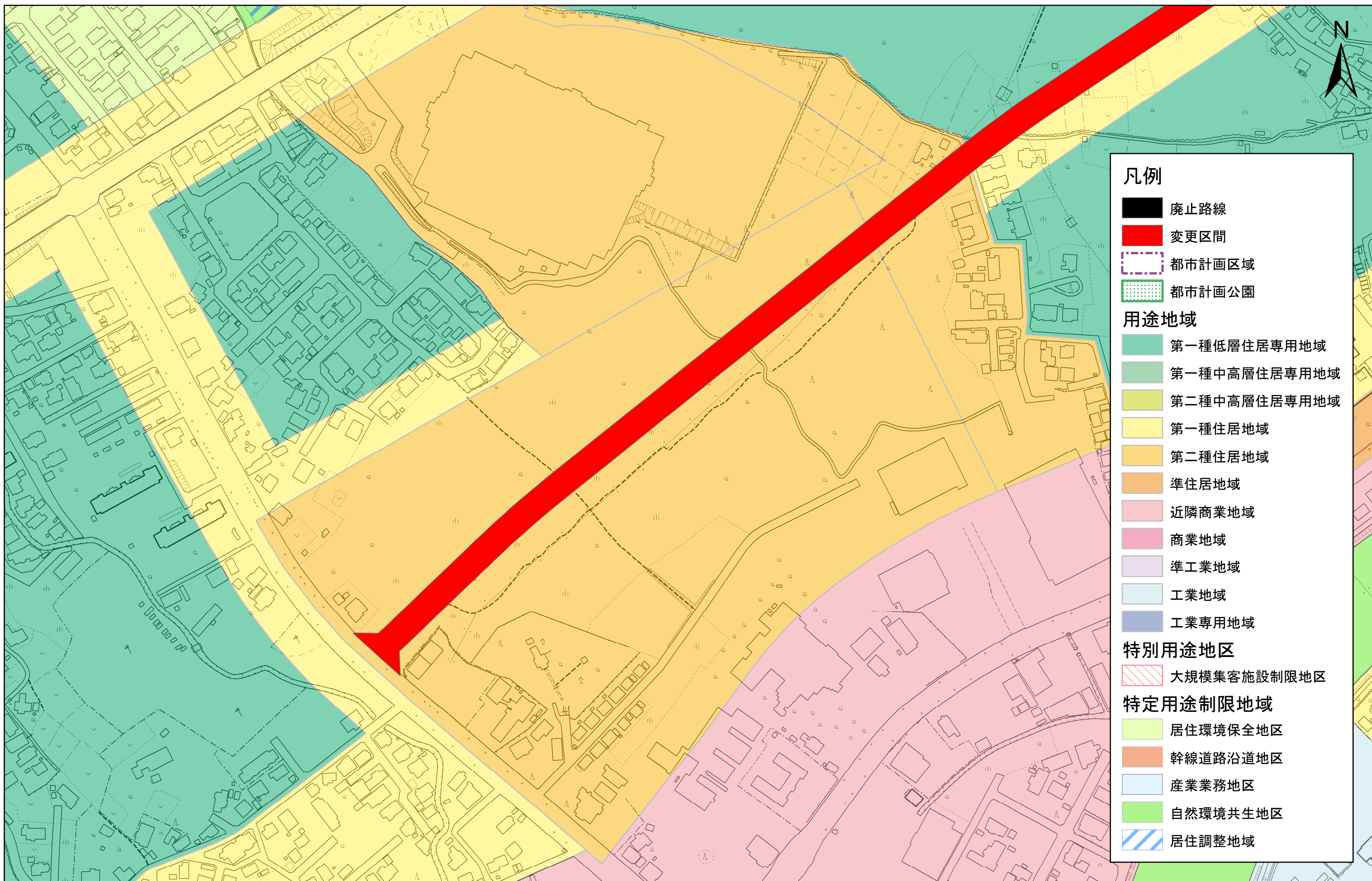
0 50 100 200 300 400 500メートル



- 凡例**
- 廃止路線
 - 変更区間
 - 都市計画区域
 - 都市計画公園
- 用途地域**
- 第一種低層住居専用地域
 - 第一種中高層住居専用地域
 - 第二種中高層住居専用地域
 - 第一種住居地域
 - 第二種住居地域
 - 準住居地域
 - 近隣商業地域
 - 商業地域
 - 準工業地域
 - 工業地域
 - 工業専用地域
- 特別用途地区**
- 大規模集客施設制限地区
- 特定用途制限地域**
- 居住環境保全地区
 - 幹線道路沿道地区
 - 産業業務地区
 - 自然環境共生地区
 - 居住調整地域

1:2,500

0 50 100 200 300 400 500メートル



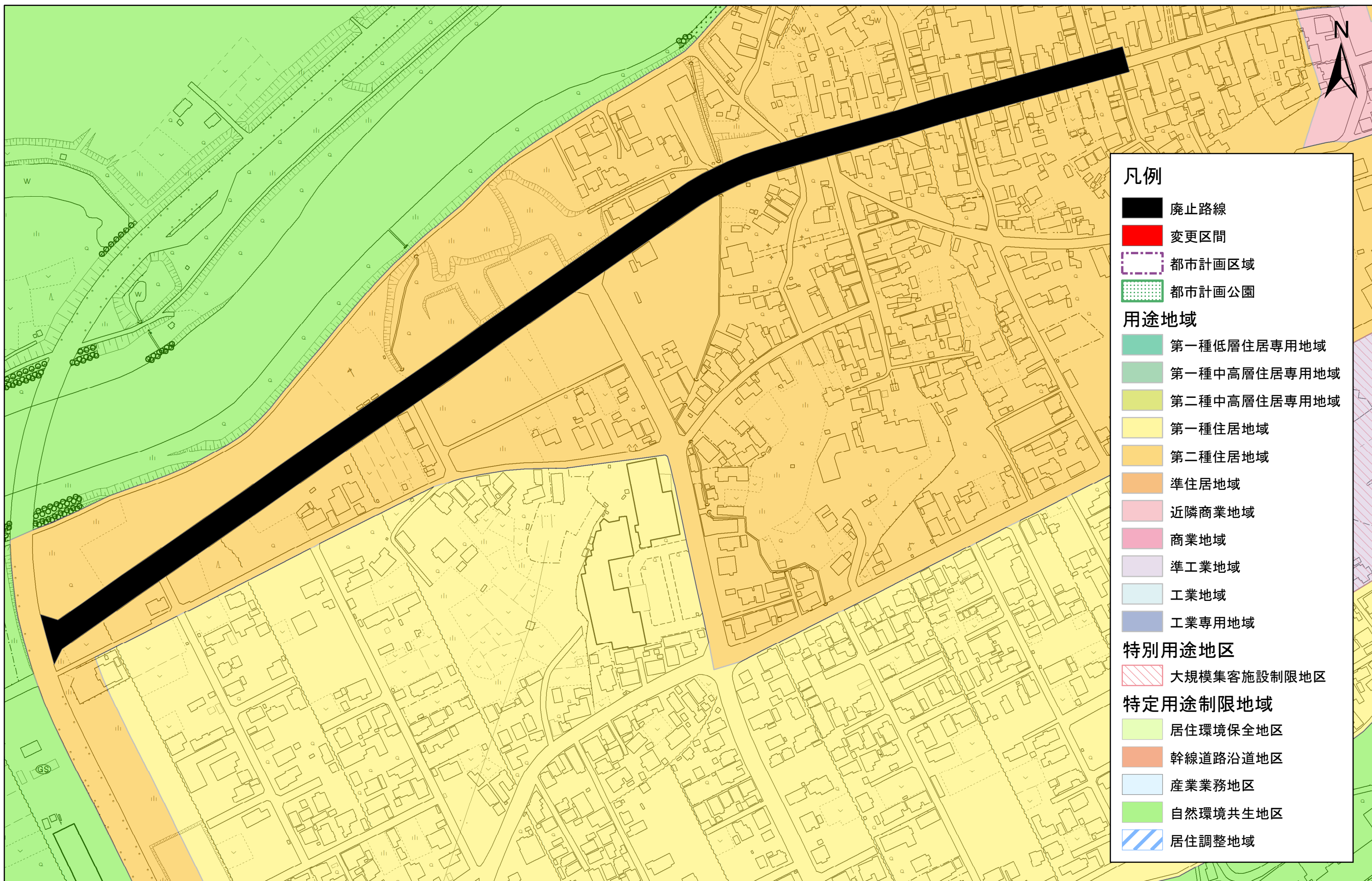
- 凡例**
- 廃止路線
 - 変更区間
 - 都市計画区域
 - 都市計画公園
- 用途地域**
- 第一種低層住居専用地域
 - 第一種中高層住居専用地域
 - 第二種中高層住居専用地域
 - 第一種住居地域
 - 第二種住居地域
 - 準住居地域
 - 近隣商業地域
 - 商業地域
 - 準工業地域
 - 工業地域
 - 工業専用地域
- 特別用途地区**
- 大規模集客施設制限地区
- 特定用途制限地域**
- 居住環境保全地区
 - 幹線道路沿道地区
 - 産業業務地区
 - 自然環境共生地区
 - 居住調整地域

1:2,500

0 50 100 200 300 400 500メートル

むつ都市計画道路の変更(むつ市決定)計画図

3・4・8号 大畑本町松ノ木線

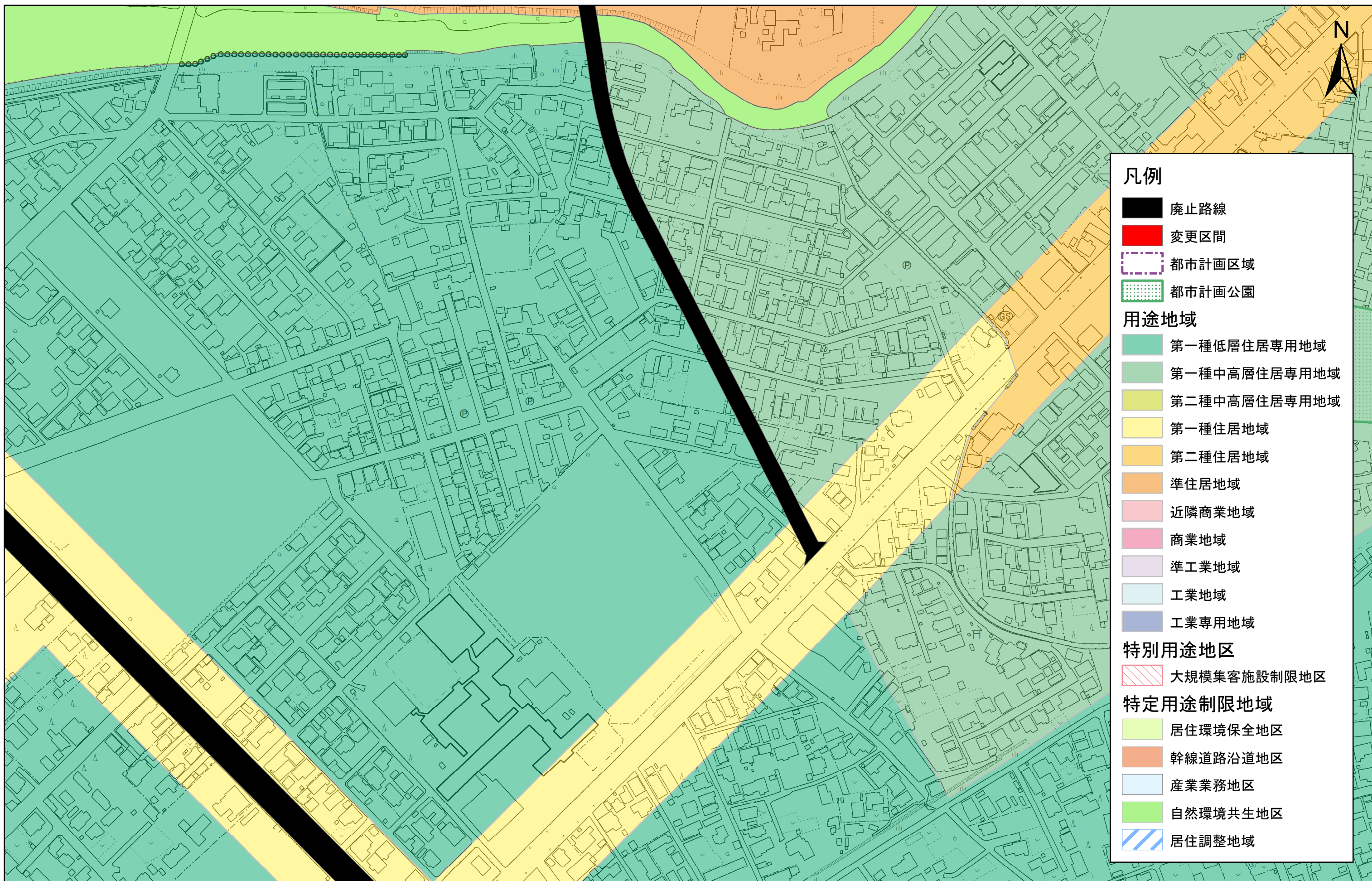


1:2,500

0 50 100 200 300 400 500メートル

むつ都市計画道路の変更(むつ市決定)計画図

3・5・4号 海老川むつ病線



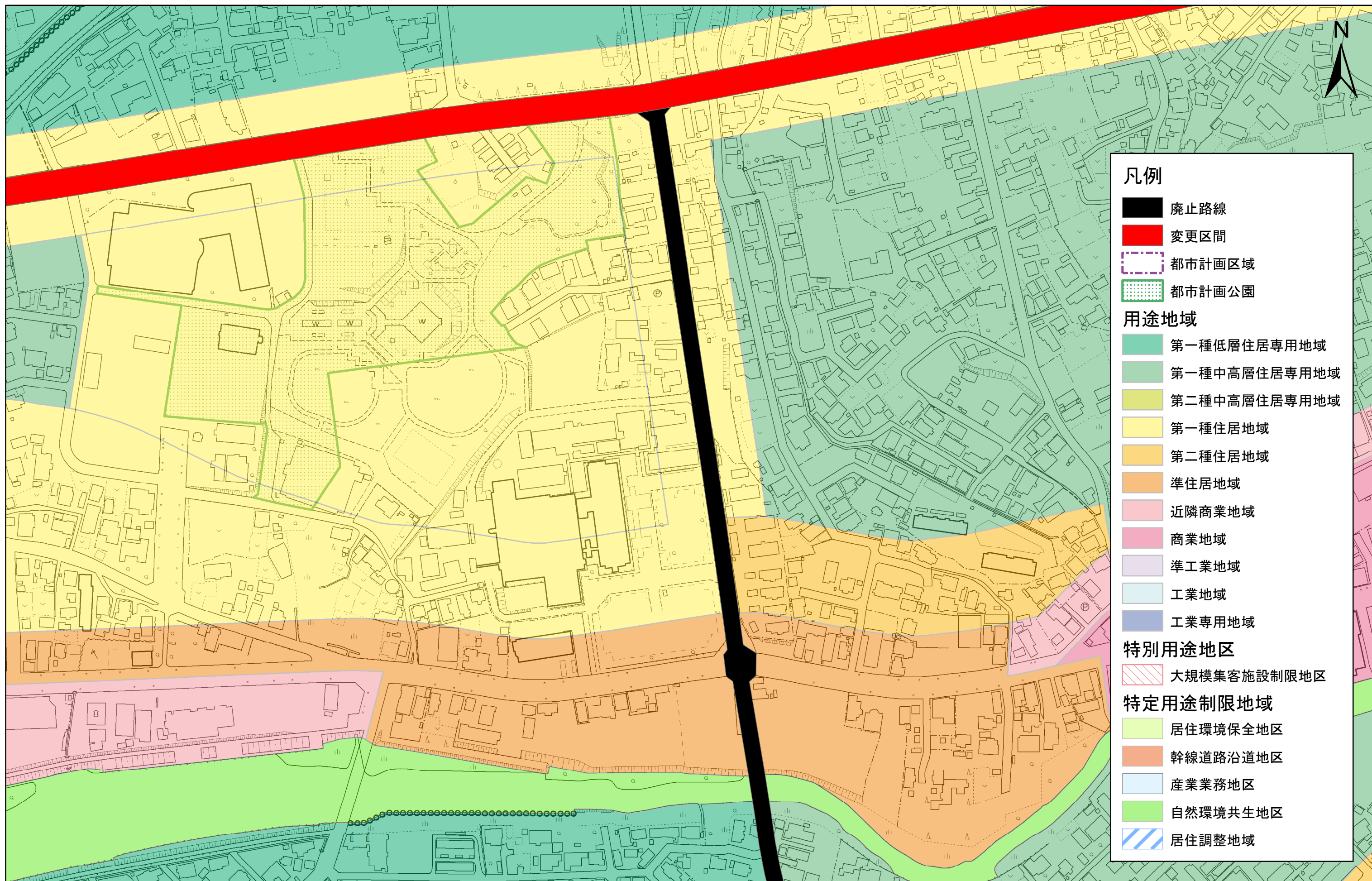
- 凡例**
- 廃止路線
 - 変更区間
 - 都市計画区域
 - 都市計画公園
- 用途地域**
- 第一種低層住居専用地域
 - 第一種中高層住居専用地域
 - 第二種中高層住居専用地域
 - 第一種住居地域
 - 第二種住居地域
 - 準住居地域
 - 近隣商業地域
 - 商業地域
 - 準工業地域
 - 工業地域
 - 工業専用地域
- 特別用途地区**
- 大規模集客施設制限地区
- 特定用途制限地域**
- 居住環境保全地区
 - 幹線道路沿道地区
 - 産業業務地区
 - 自然環境共生地区
 - 居住調整地域

1:2,500

0 50 100 200 300 400 500メートル

むつ都市計画道路の変更(むつ市決定)計画図

3・5・4号 海老川むつ病線



- 凡例**
- 廃止路線
 - 変更区間
 - 都市計画区域
 - 都市計画公園
- 用途地域**
- 第一種低層住居専用地域
 - 第一種中高層住居専用地域
 - 第二種中高層住居専用地域
 - 第一種住居地域
 - 第二種住居地域
 - 準住居地域
 - 近隣商業地域
 - 商業地域
 - 準工業地域
 - 工業地域
 - 工業専用地域
- 特別用途地区**
- 大規模集客施設制限地区
- 特定用途制限地域**
- 居住環境保全地区
 - 幹線道路沿道地区
 - 産業業務地区
 - 自然環境共生地区
 - 居住調整地域

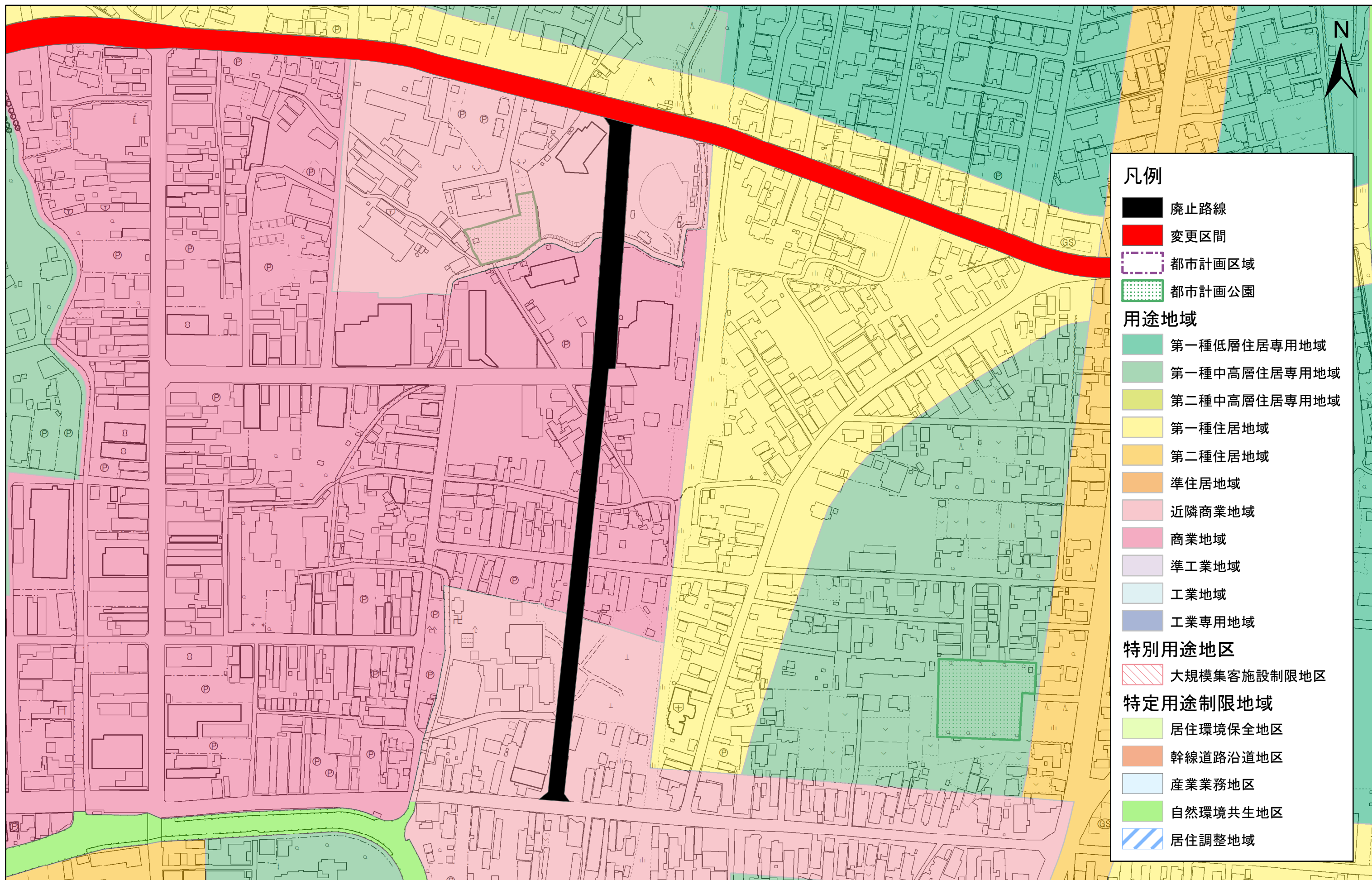
1:2,500

0 50 100 200 300 400 500メートル

むつ都市計画道路の変更(むつ市決定)計画図

3・5・8号

横迎町明神川線



- 凡例**
- 廃止路線
 - 変更区間
 - 都市計画区域
 - 都市計画公園
- 用途地域**
- 第一種低層住居専用地域
 - 第一種中高層住居専用地域
 - 第二種中高層住居専用地域
 - 第一種住居地域
 - 第二種住居地域
 - 準住居地域
 - 近隣商業地域
 - 商業地域
 - 準工業地域
 - 工業地域
 - 工業専用地域
- 特別用途地区**
- 大規模集客施設制限地区
- 特定用途制限地域**
- 居住環境保全地区
 - 幹線道路沿道地区
 - 産業業務地区
 - 自然環境共生地区
 - 居住調整地域

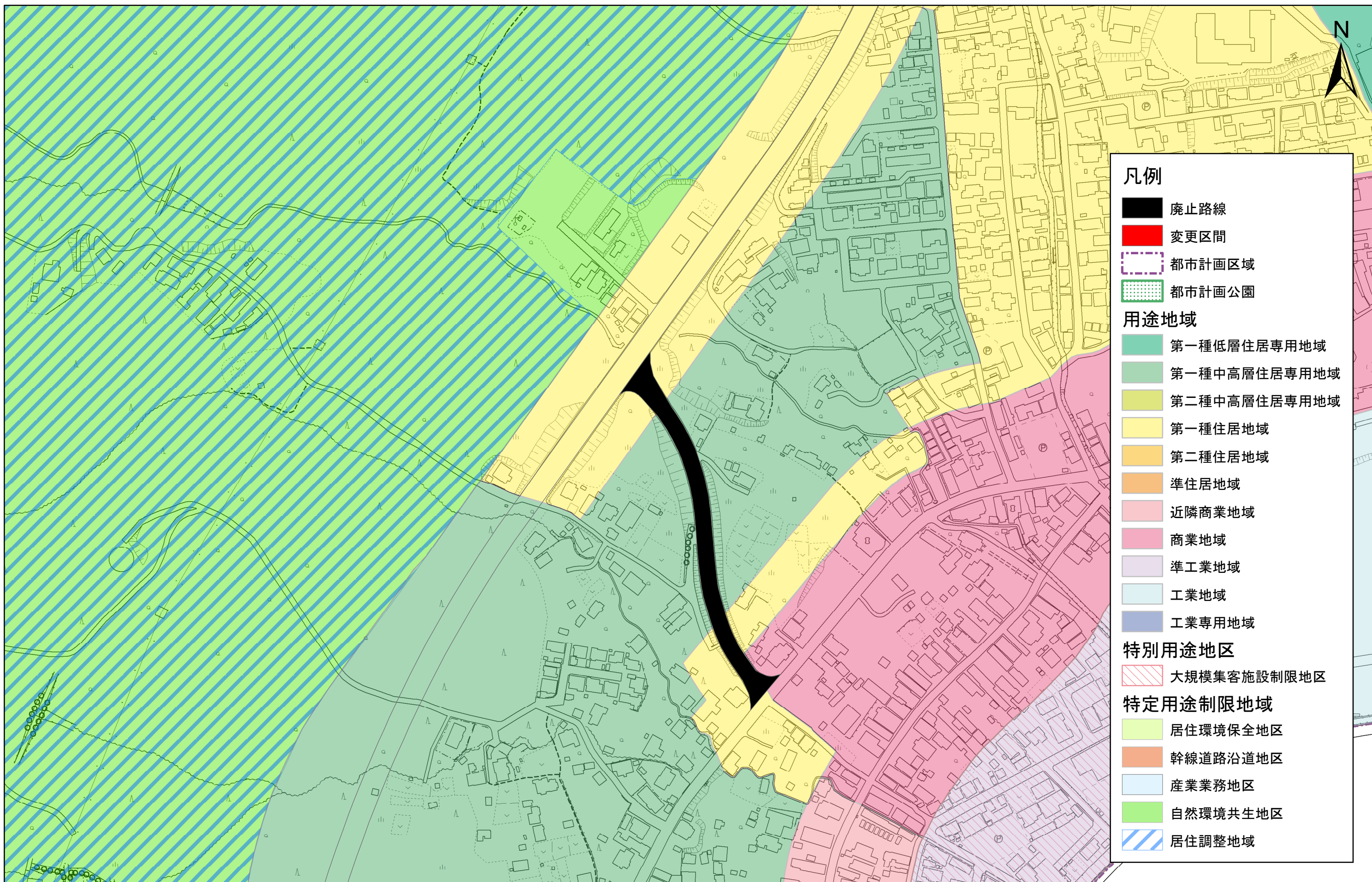
1:2,500

0 50 100 200 300 400 500メートル

むつ都市計画道路の変更(むつ市決定)計画図

3・5・11号

大湊浜町八森線



凡例

■ 廃止路線

■ 変更区間

⋯ 都市計画区域

■ 都市計画公園

用途地域

■ 第一種低層住居専用地域

■ 第一種中高層住居専用地域

■ 第二種中高層住居専用地域

■ 第一種住居地域

■ 第二種住居地域

■ 準住居地域

■ 近隣商業地域

■ 商業地域

■ 準工業地域

■ 工業地域

■ 工業専用地域

特別用途地区

■ 大規模集客施設制限地区

特定用途制限地域

■ 居住環境保全地区

■ 幹線道路沿道地区

■ 産業業務地区

■ 自然環境共生地区

■ 居住調整地域

1:2,500

0 50 100 200 300 400 500メートル